

COMUNE DI MARANO PRINCIPATO

(Provincia di Cosenza)

Piano Strutturale Comunale

(Legge Urbanistica Regionale n. 19 del 16 aprile 2002 e s.m.i.)

ADEGUAMENTO AL QUADRO TERRITORIALE REGIONALE PAESAGGISTICO (Q.T.R.P.)
AL PIANO DI GESTIONE RISCHIO ALLUVIONI (P.G.A.)
E RECEPIMENTO REGOLAMENTO EDILIZIO UNICO (R.E.U.)

ADEGUATO AL PARERE DEFINITIVO UNIFICATO DEL TAVOLO TECNICO
(ART. 9 L.R. 19/02 E SS.MM.II.) DEL 20/11/2024



**QUADRO DI RIFERIMENTO
NORMATIVO E DI PIANIFICAZIONE**

TITOLO ELABORATO
PERIMETRO CENTRO ABITATO
DELIBERA G.C. N. 80 DEL 28/06/2023

DESIGNO **QNP-05** SCALA 1:5.000

REV.-01 DATA FEBBRAIO 2025

AGGIORNAMENTO

R. SINDACO Dott. Giuseppe SALERNO

R. SEGRETARIO COMUNALE Dott.ssa Emanuela Longo

R. PROGETTISTI

Dott. Ing. Giuseppe SIRIANNI (Coordinatore)

Dott. Pianif. Gino Cesare MAURO

Dott. Ing. Cristina RUSSO

R. GEOLOGO Dott. Geologo Carmine NIGRO

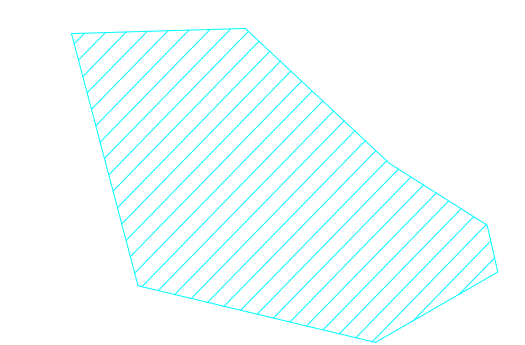
AGRONOMO Dott. Agr. Carmelo ARCURI

R. R.U.P. Ing. Francesco BARATTA

Elaborazione Cart. TECNOSIR s.p.a. - 85045 PALERNA (CZ) Tel. 098597131

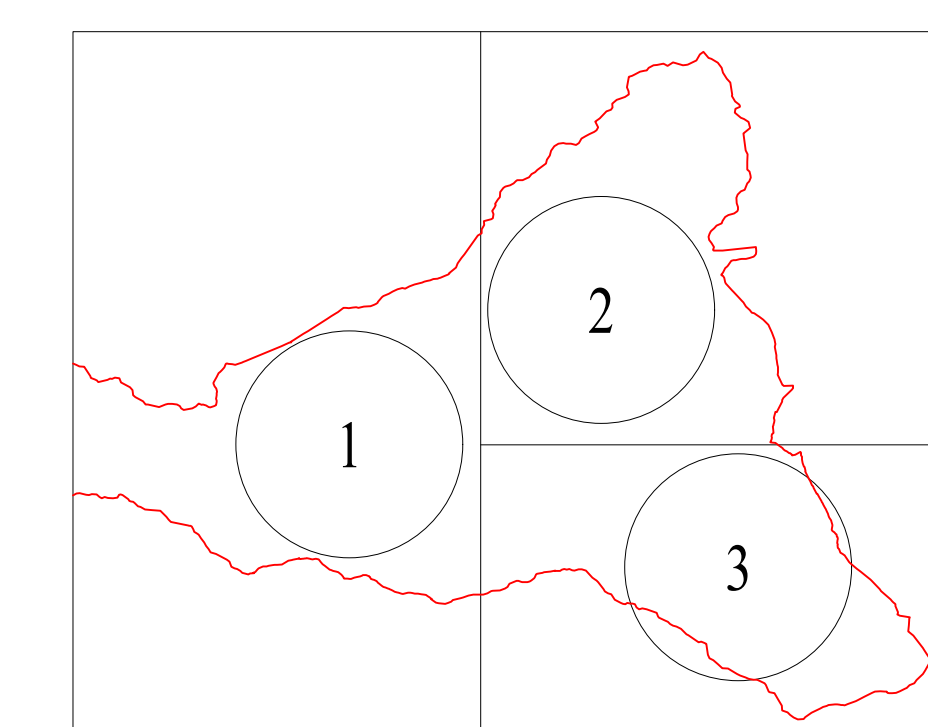

LEGENDA

Sistema Insediativo Urbanizzato



CENTRO URBANO

CONFINI AMMINISTRATIVI DEL COMUNE



N.B. /Per qualsiasi intervento nelle vicinanze delle zone in frane è necessaria preventiva verifica anche cartografica con il P.A.I.