

**COMUNE DI MARANO PRINCIPATO**  
(Provincia di Cosenza)

**Piano Strutturale Comunale**  
(Legge Urbanistica Regionale n. 19 del 16 aprile 2002 e s.m.l.)

ADEGUAMENTO AL QUADRO TERRITORIALE REGIONALE PAESAGGISTICO (Q.T.R.P.)  
AL PIANO DI GESTIONE RISCHIO ALLUVIONI (P.R.G.A.)  
E RECEPIMENTO REGOLAMENTO EDILIZIO UNICO (R.E.T.)



**QUADRO DI RIFERIMENTO  
NORMATIVO E DI PIANIFICAZIONE**

TITOLO ELABORATO  
**STRALCIO P.A.I.**

PRODOTTORE  
**QNP-01**

SCALA 1:2.000  
DATA FEBBRAIO 2023  
AGGIORNAMENTO

IL SINDACO  
Dott. Giuseppe SALERNO

IL SEGRETARIO COMUNALE  
Dott.ssa Daniela MUNDO

PROGETTISTI  
Dott. Ing. Giuseppe SIRIANNI (Coordinatore)  
Dott. Pianif. Gino Cesare MALURO  
Dott. Ing. Cristina RUSSO









IL GEOLOGO  
Dott. Geologo Carmine NIGRO

AGGIORNATO  
Dott. Agr. Carmelo ARCURI

IL R.U.P.  
Ing. Francesco BARATTA

Elaborazione Graf. TECNORIS S.p.A. - BENEVENTANO (BN) Tel. 0824/87111

**LEGENDA**

-  R1 Rischio Freno (Vedi Norme attuazione PAI)
-  R2 Rischio Freno (Vedi Norme attuazione PAI)
-  R3 Rischio Freno (Vedi Norme attuazione PAI)
-  R4 Rischio Freno (Vedi Norme attuazione PAI)
-  Zona di attenzione (Vedi Norme attuazione PAI)
-  Punti di Attenzione (Vedi Norme Attuazione PAI)
-  Perimetro Freno
-  Confine Amministrativo Comunale

